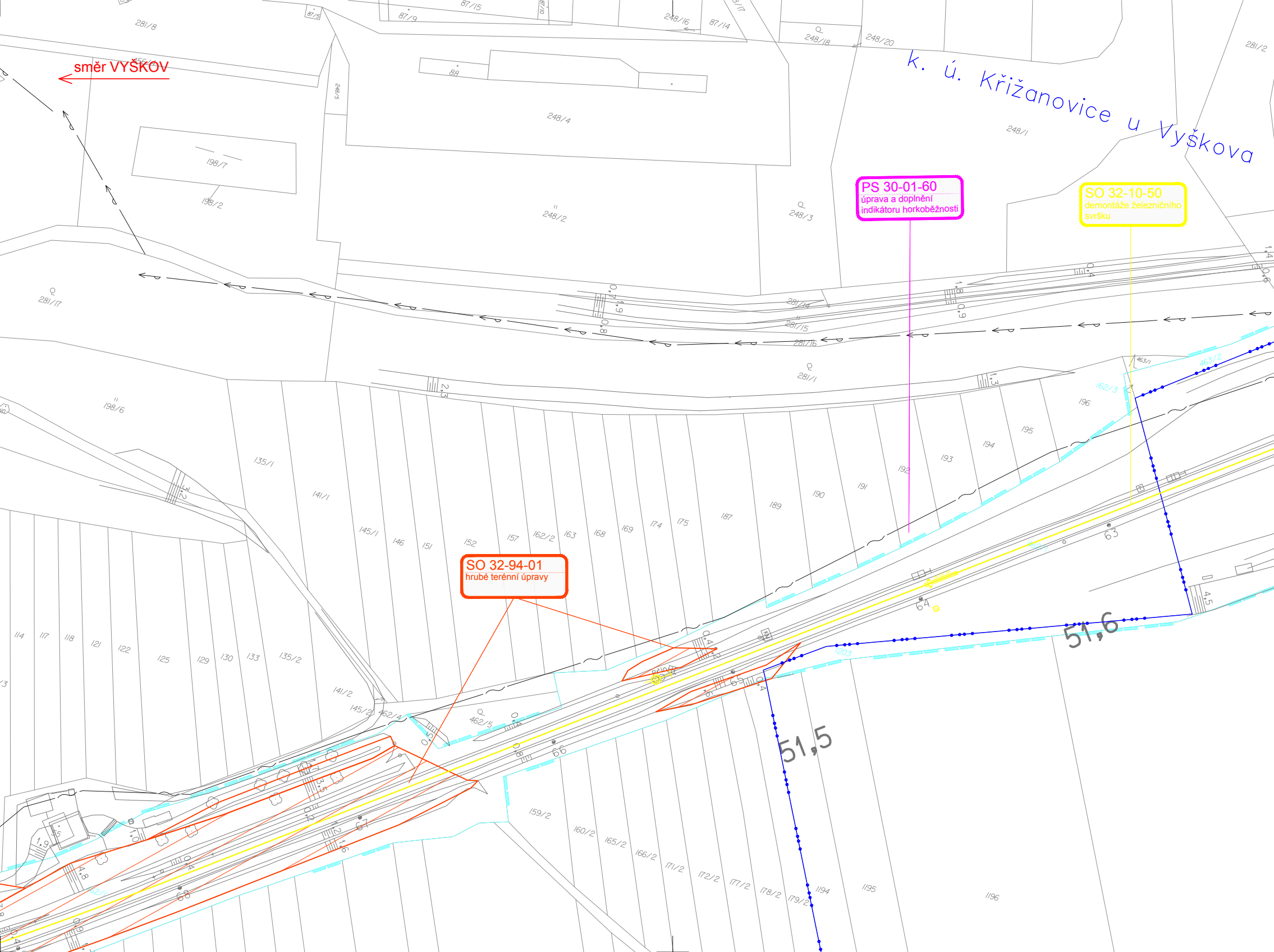
směr VYŠKOV
k. ú. Křižanovice u Vyškova
PS 30-01-60
úprava a doplnění indikátoru horkoběžnosti
SO 32-10-50
demontáže železničního svršku
SO 32-94-01
hrubé terénní úpravy
51,6
51,5
281/8
87/9
87/15
248/16
87/14
248/18
248/20
281/2
88
248/4
248/1
198/7
198/2
248/2
248/3
281/17
281/14
281/15
281/16
281/1
198/6
135/1
141/1
145/1
146
151
152
157
162/2
163
168
169
174
175
187
189
190
191
192
193
194
195
196
162/3
463/1
463/2
114
117
118
121
122
125
129
130
133
135/2
141/2
145/2
462/4
462/5
159/2
160/2
165/2
166/2
171/2
172/2
177/2
178/2
179/2
1194
1195
1196
63
64
65
66

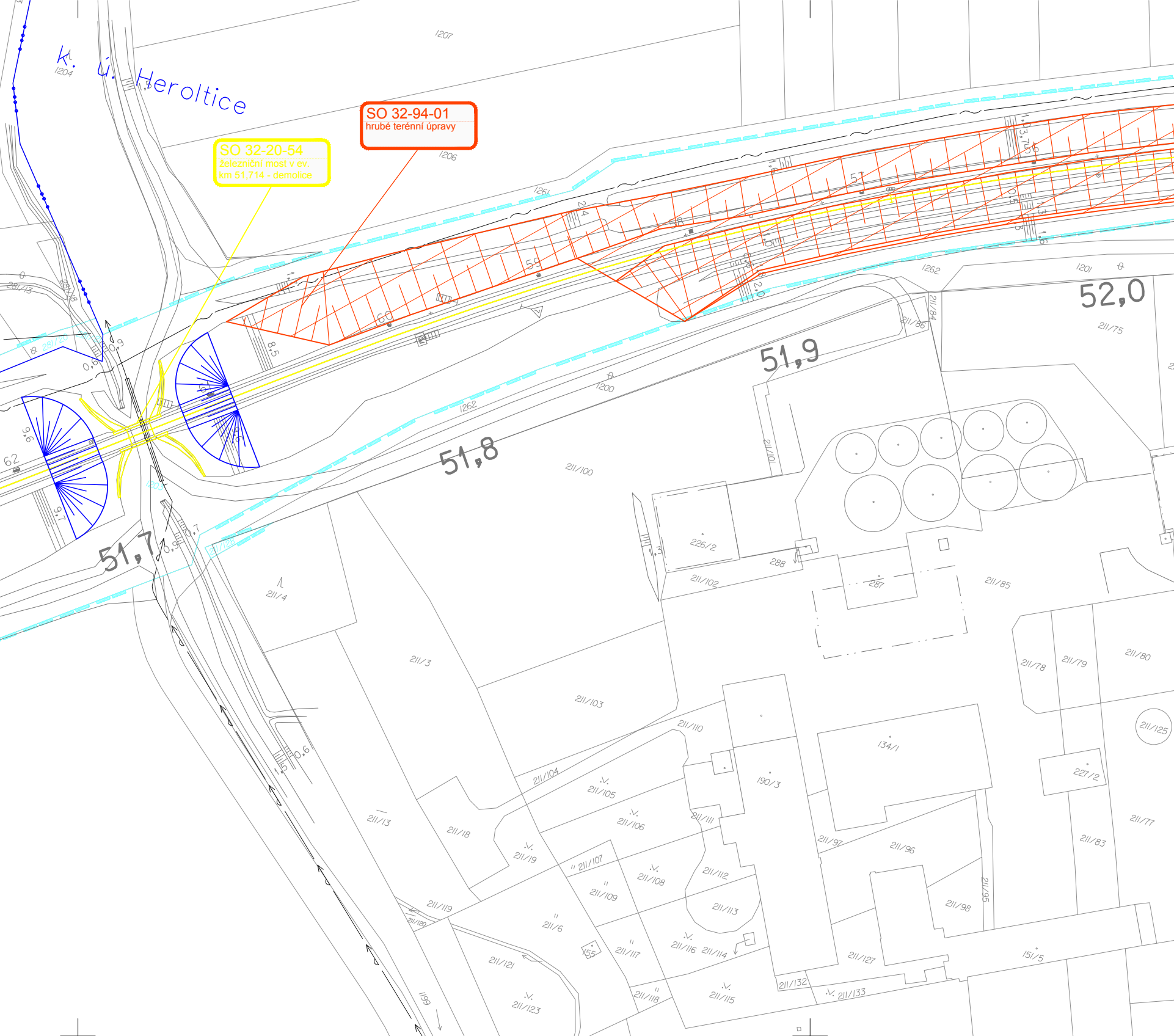
k. ú. Heroltice
SO 32-20-54
železniční most v ev. km 51,714 - demolice
SO 32-94-01
hrubé terénní úpravy
51,7
51,8
51,9
52,0
1207
1206
1204
1261
1262
1201
1200
1203
1199
211/75
211/84
211/86
211/100
211/101
211/102
226/2
288
287
211/85
211/4
211/3
211/103
211/110
211/104
211/105
211/106
211/107
211/108
211/109
211/111
211/112
211/113
211/114
211/116
211/117
211/118
211/115
211/13
211/18
211/19
211/119
211/120
211/6
211/121
211/123
155
190/3
134/1
211/97
211/96
211/98
211/95
211/127
211/132
211/133
151/5
211/78
211/79
211/80
211/125
227/2
211/77
211/83
281/13
281/18
281/20
211/126
62
8,5
9,6
9,7
0,6
0,9
0,7
0,6
1,3
2,0
2,4
57
58
59
60

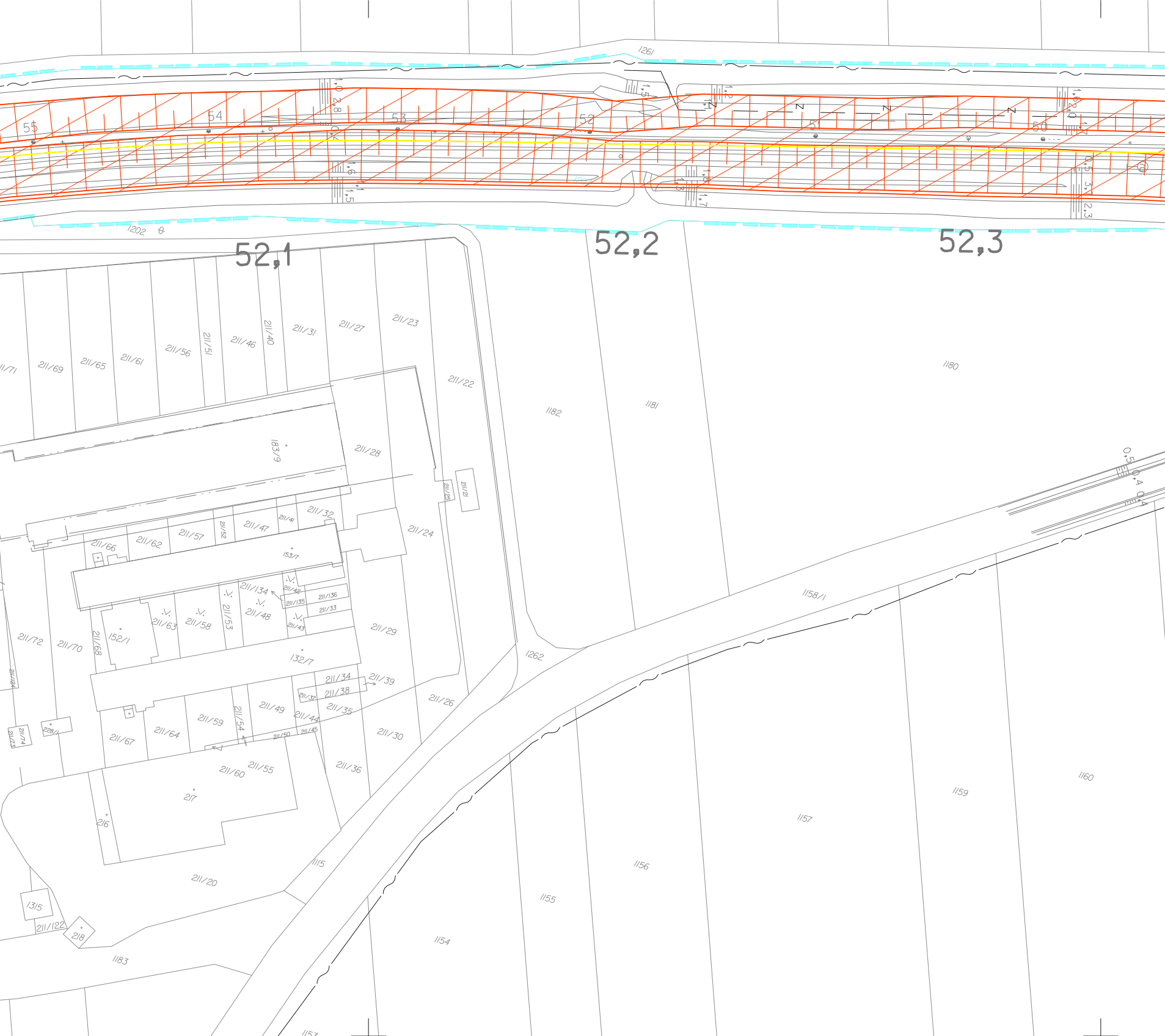
1261
55
54
53
52
51
50
1,0
2,8
1,6
1,1
1,5
1,5
1,2
1,6
2,0
1,7
0,5
3,1
2,3
1,8
1,7
N
N
N
N
1202
52,1
52,2
52,3
211/71
211/69
211/65
211/61
211/56
211/51
211/46
211/40
211/31
211/27
211/23
211/22
1182
1181
1180
183/9
211/28
211/25
211/21
0,5
0,4
0,4
211/66
211/62
211/57
211/52
211/47
211/41
211/32
153/7
211/24
211/134
211/42
211/136
211/135
211/33
211/43
211/63
211/58
211/53
211/48
211/29
1158/1
211/72
211/70
211/68
152/1
132/7
1262
211/124
211/34
211/39
211/37
211/38
211/35
211/49
211/44
211/45
211/50
211/26
211/73
211/74
228/1
211/67
211/64
211/59
211/54
211/30
211/60
211/55
211/36
217
216
1115
211/20
1315
211/122
218
1183
1153
1154
1155
1156
1157
1159
1160

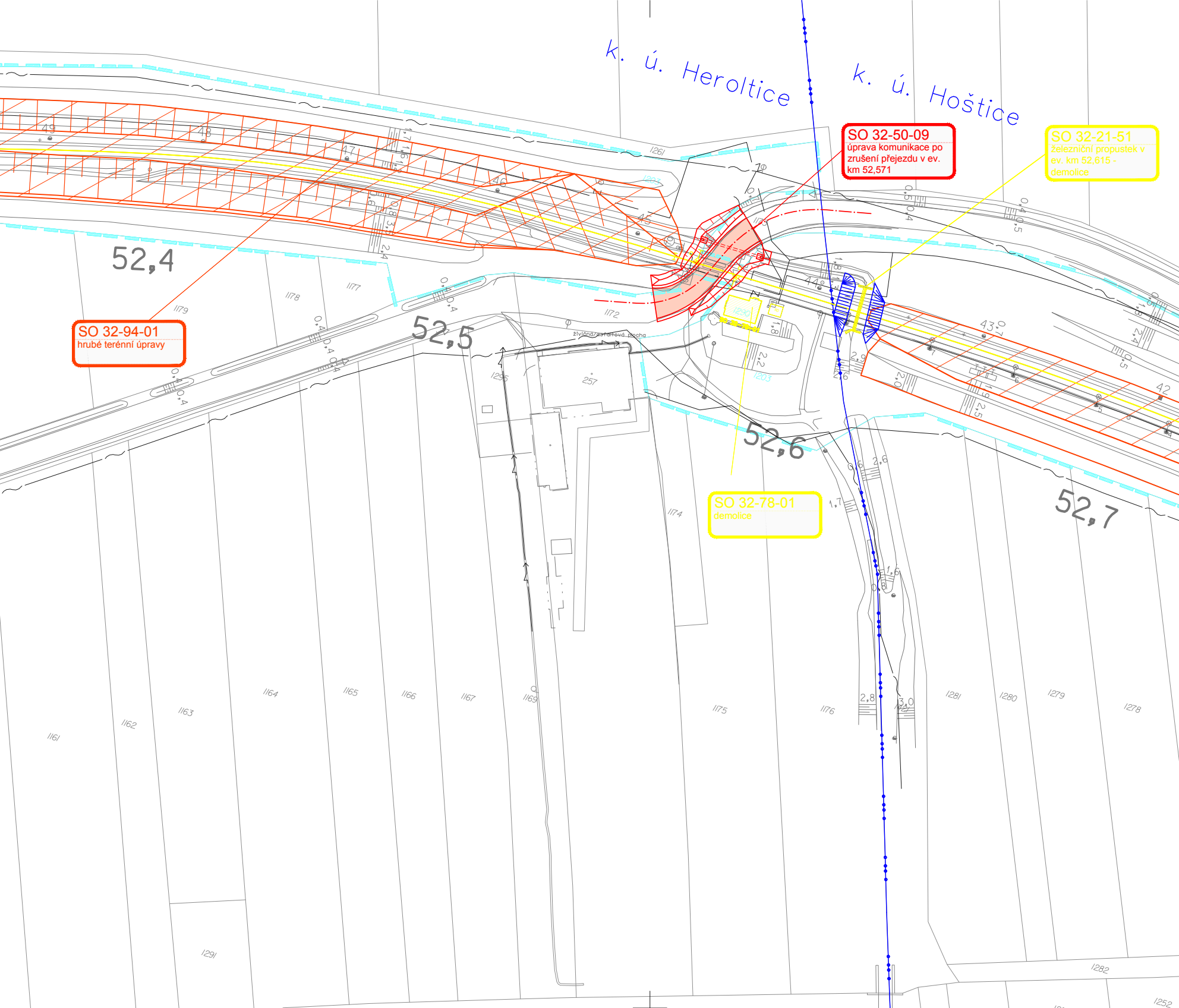
k. ú. Heroltice
k. ú. Hoštice
SO 32-50-09
úprava komunikace po zrušení přejezdu v ev. km 52,571
SO 32-21-51
železniční propustek v ev. km 52,615 - demolice
SO 32-94-01
hrubé terénní úpravy
SO 32-78-01
demolice
52,4
52,5
52,6
52,7
živičná/asfaltová plocha
49
48
47
46
45
44
43
42
1261
1179
1178
1177
1172
1296
257
1290
1203
1174
1175
1176
1161
1162
1163
1164
1165
1166
1167
1169
1281
1280
1279
1278
1282
1291
2,8
3,0
1,7
2,6
2,9

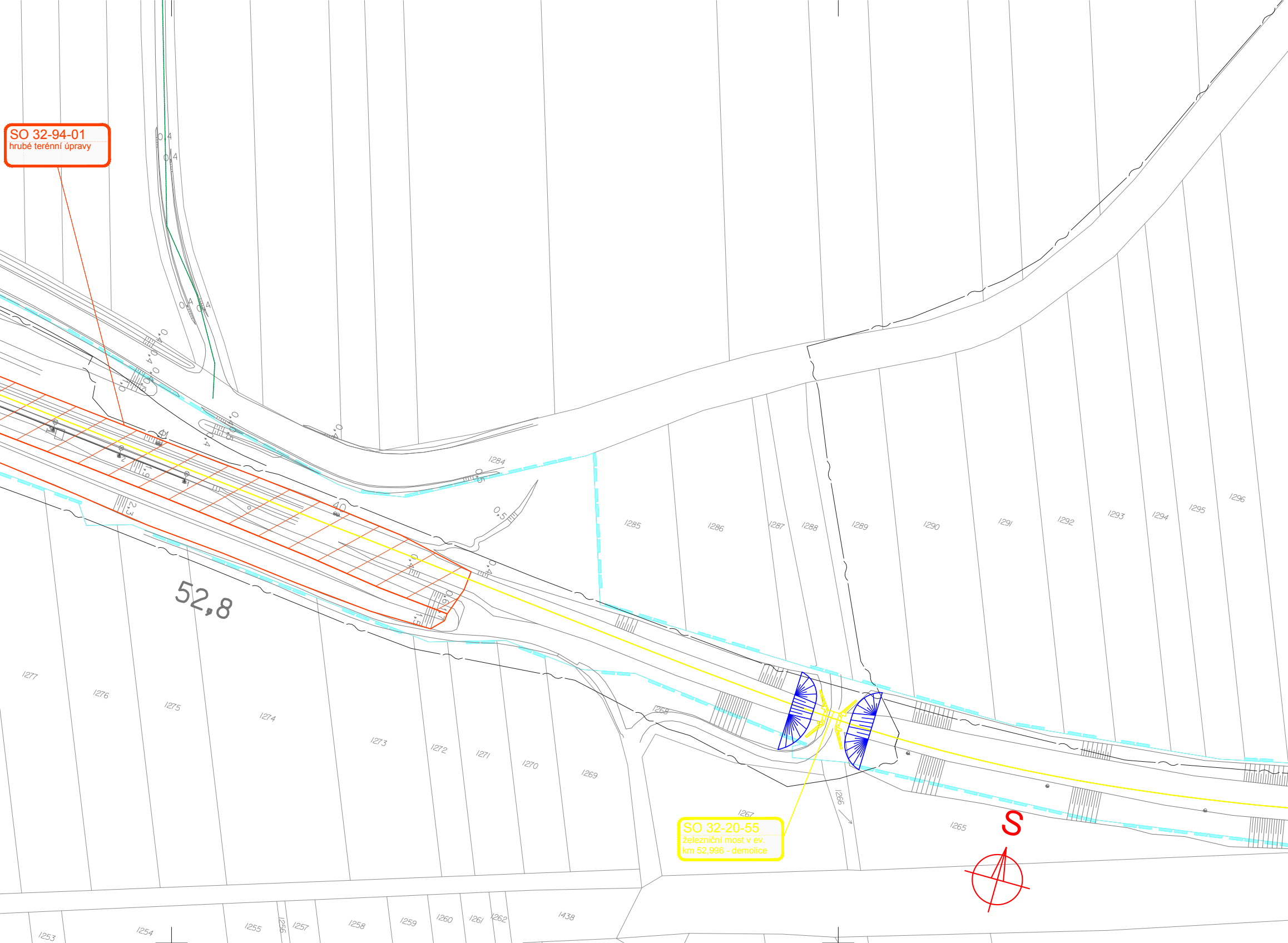

SO 32-94-01
hrubé terénní úpravy

SO 32-20-55
železniční most v ev. km 52,996 - demolice

52,8
S
1253
1254
1255
1256
1257
1258
1259
1260
1261
1262
1438
1265
1266
1267
1268
1269
1270
1271
1272
1273
1274
1275
1276
1277
1284
1285
1286
1287
1288
1289
1290
1291
1292
1293
1294
1295
1296
0,4
0,5
2,3
1,5
40

směr NEZAMYSLICE
1300
1299
1298
1297
1283

ZAŘAZENÍ TRAŤOVÝCH ÚSEKŮ - PRVNÍ DVOJČÍSLÍ V BUBLINĚ

00-xx-xx	t.ú. Brno - Přerov
30-xx-xx	t.ú. Vyškov na Moravě - Nezamyslice
31-xx-xx	žst. Vyškov na Moravě
32-xx-xx	t.ú. Vyškov na Moravě - Ivanovice na Hané
33-xx-xx	žst. Ivanovice na Hané
34-xx-xx	t.ú. Ivanovice na Hané - Nezamyslice zast. Chválkovice
35-xx-xx	žst. Nezamyslice
36-xx-xx	t.ú. Nezamyslice - Němčice nad Hanou
37-xx-xx	t.ú. Nezamyslice - Pivín

LEGENDA BAREVNÉHO ROZLIŠENÍ OBJEKTŮ:

- ▬ STÁVAJÍCÍ KOLEJE A JINÉ STÁVAJÍCÍ OBJEKTY
- ▬ KATASTRÁLNÍ MAPA
- ▬ NOVÉ KOLEJE, KOMUNIKACE A POZ. STAVBY
- ▬ PHS, IPO
- ▬ KABELOVODY, KOLEKTORY
- ▬ SVODNÉ POTRUBÍ V KOLEJIŠTI
- ▬ ODVODNĚNÍ KOLEJIŠTĚ A NÁSTUPIŠTĚ
- ▬ TRAKČNÍ VEDENÍ
- ▬ VODOVODY
- ▬ HYDROTECHNICKÉ OBJEKTY
- ▬ KANALIZACE
- ▬ PLYNOVODY
- ▬ ZABEZPEČOVACÍ ZAŘÍZENÍ
- ▬ SILNOPROUD
- ▬ SDĚLOVACÍ ZAŘÍZENÍ
- ▬ HLAVNÍ KABELOVÁ TRASA
- ▬ PROVIZORNÍ OBJEKTY A TRASY
- ▬ VODOROVNÉ DOPRAVNÍ ZNAČENÍ
- ▬ SOUVISEJÍCÍ STAVBY
- ▬ SOUVISEJÍCÍ STAVBA - VÝSTAVBA TNS NEZAMYSLICE
- ▬ DEMOLICE A DEMONTÁŽE
- – – – DOPRAVNÍ TRASY
- -·-·- ZÚR JIHOMORAVSKÉHO KRAJE
- -··-·· ZÚR OLOMOUCKÉHO KRAJE
- ●—● HRANICE KATASTRŮ
- HRANICE OBVODU DRÁHY - POZEMEK SŽDC
- HRANICE OBVODU DRÁHY - POZEMEK ČD

LEGENDA STÁVAJÍCÍCH INŽENÝRSKÝCH SÍTÍ:

- SDĚLOVACÍ KABELY
- SDĚLOVACÍ NADZEMNÍ VEDENÍ
- RADIOVÉ SÍTĚ
- ZABEZPEČOVACÍ KABELY
- NN KABELY
- NN NADZEMNÍ VEDENÍ
- VN KABELY
- VN NADZEMNÍ VEDENÍ
- VVN KABELY
- VVN NADZEMNÍ VEDENÍ
- VODOVOD PITNÁ VODA
- VODOVOD UŽITKOVÁ VODA
- KANALIZACE
- KANALIZACE JEDNOTNÁ
- KANALIZACE DEŠŤOVÁ
- KANALIZACE SPLAŠKOVÁ
- KANALIZACE VÝTLAK
- NTL PLYNOVOD
- STL PLYNOVOD
- VTL PLYNOVOD
- HORKOVOD
- PAROVOD
- TEPLOVOD

LEGENDA BAREVNÉHO ROZLIŠENÍ POVRCHŮ:

- ▬ ZELEŇ
- ▬ CHODNÍK
- ▬ VOZOVKA
- ▨ NÁSTUPIŠTĚ
- ▨ ZAŘÍZENÍ STAVENIŠTĚ
- ▨ HRUBÉ TERÉNNÍ ÚPRAVY

SEZNAM PŘÍLOH (KLAD LISTŮ KOORDINAČNÍ SITUACE):

8 - M 1:1000
6 - M 1:500
HRANICE K.Ú.
HRANICE KRAJŮ

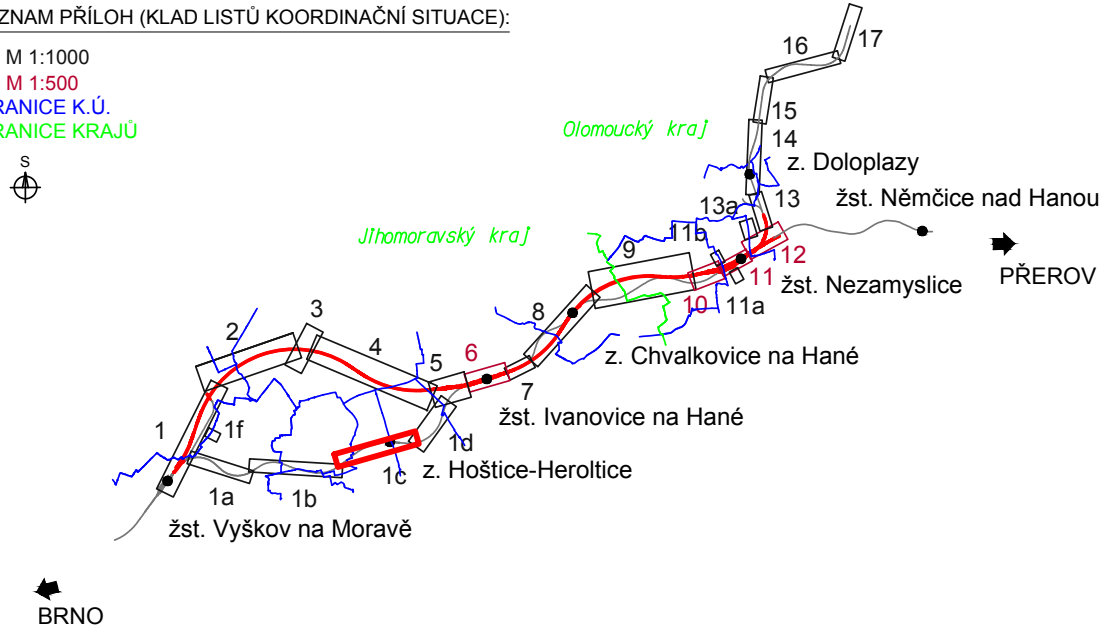
S
Olomoucký kraj
Jihomoravský kraj
16
17
15
14
z. Doloplazy
13a
13
žst. Němčice nad Hanou
11b
12
9
11
žst. Nezamyslice
PŘEROV
10
11a
8
3
2
4
5
6
z. Chvalkovice na Hané
7
žst. Ivanovice na Hané
1
1f
1d
1c
z. Hoštice-Heroltice
1a
1b
žst. Vyškov na Moravě
BRNO

		Ministerstvo dopravy Státní fond dopravní infrastruktury	
Jiná ověření:		Paré:	
Orientační schéma:		Razítko oprávněné osoby:	

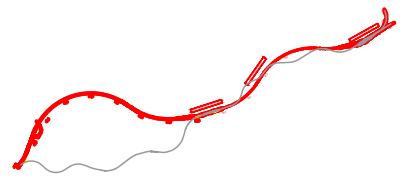

Podpis: Datum:

Revize:	Datum:	Popis:	Kontroloval:
000	30.6.2022	Definitivní odevzdání dokumentace	Ing. Hana Hanáková

Stavebník/Investor:	**Správa železnic, státní organizace**	SPRÁVA ŽELEZNIC
Adresa:	Dlážděná 1003/7, 110 00 Praha 1	
Zástupce investora:	Stavební správa východ	
Adresa:	Nerudova 773/1, 779 00 Olomouc	

Zhotovitel díla: Adresa: Kontakt:	**Společnost SUBO-AFRY pro aktualizaci DÚR Brno-Přerov, 3.stavba** Kounicova 688/26, 611 36 Brno T: +420 972 6258 04 E: sudop@sudop-brno.cz	SUDOP BRNO
Zhotovitel objektu: Adresa: Kontakt:	**SUDOP BRNO, spol. s r.o.** Kounicova 26, 611 36 Brno T: +420 972 625 804 E: sudop@sudop-brno.cz	SUDOP BRNO
Hlavní projektant (HIP):	Ing. Radomír Hanák	Specialista: Ing. Radomír Hanák

Název stavby/akce:	**Modernizace trati Brno - Přerov, 3. stavba Vyškov - Nezamyslice**		Označení investora: S621500588 Označení zhotovitele: 21061-01-0822
Název části:	Koordinační situační výkres		Označení části: C.3
Název objektu/dílčí části:	-		Označení objektu/komplexu:
Název přílohy: Název dílčí části přílohy:	Situace km 51,4 - km 53,0 - demontáž železničního svršku		Číslo přílohy: **1c**
Odpovědný projektant: Ing. Radomír Hanák	Zpracovatel přílohy: Ing. Monika Havlátová	Měřítko: 1:1000 Formáty: 11 x A4	Stupeň dokumentace: **DÚR**
Kraj: Jihomoravský	Katastrální území: Křižanovice u Vyškova Hoštice, Heroltice	TUDU:	**Smluvní datum zpracování:** **30.8.2022**

Označení investora::	Stupeň dokumentace:	Část:	Objekt:	Podobjekt:	Příloha:	Revize:
S 6 2 1 5 0 0 5 8 8	_ D Ú R X	_ C 3 X X X	_ X X X X X X X X	_ X X	_ 1c _ X X X	_ 0 0 0